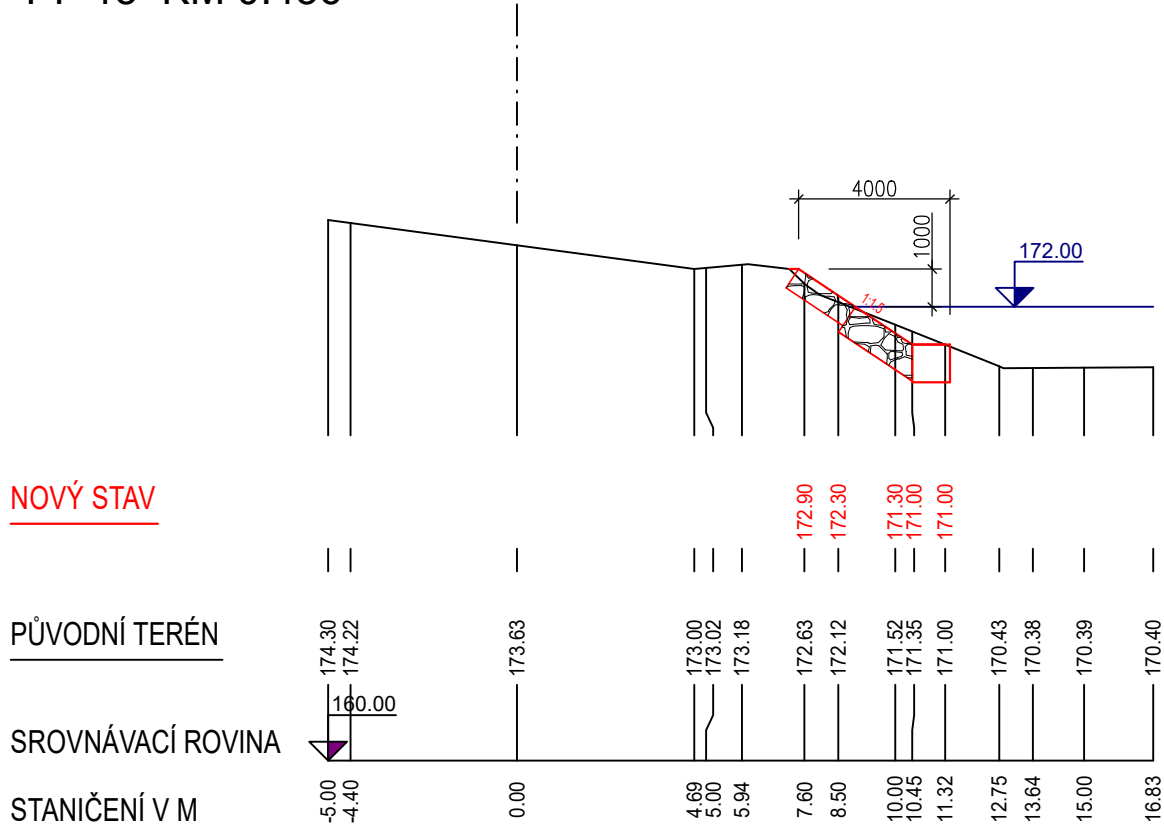
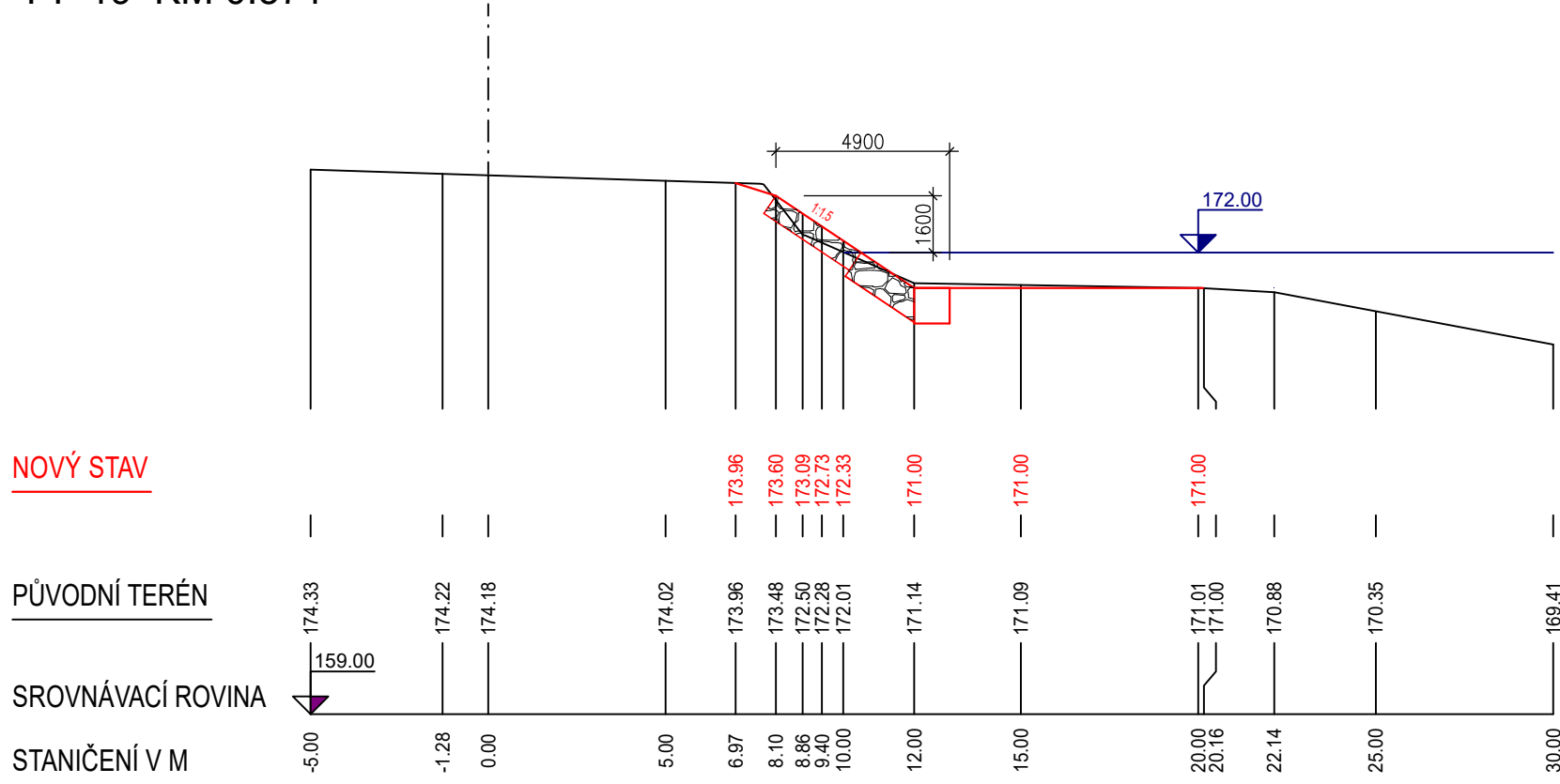


PŘÍČNÉ ŘEZY - SO-02
PF 15, KM 0.436 - PF 26, KM 0.712
M 1:200/200

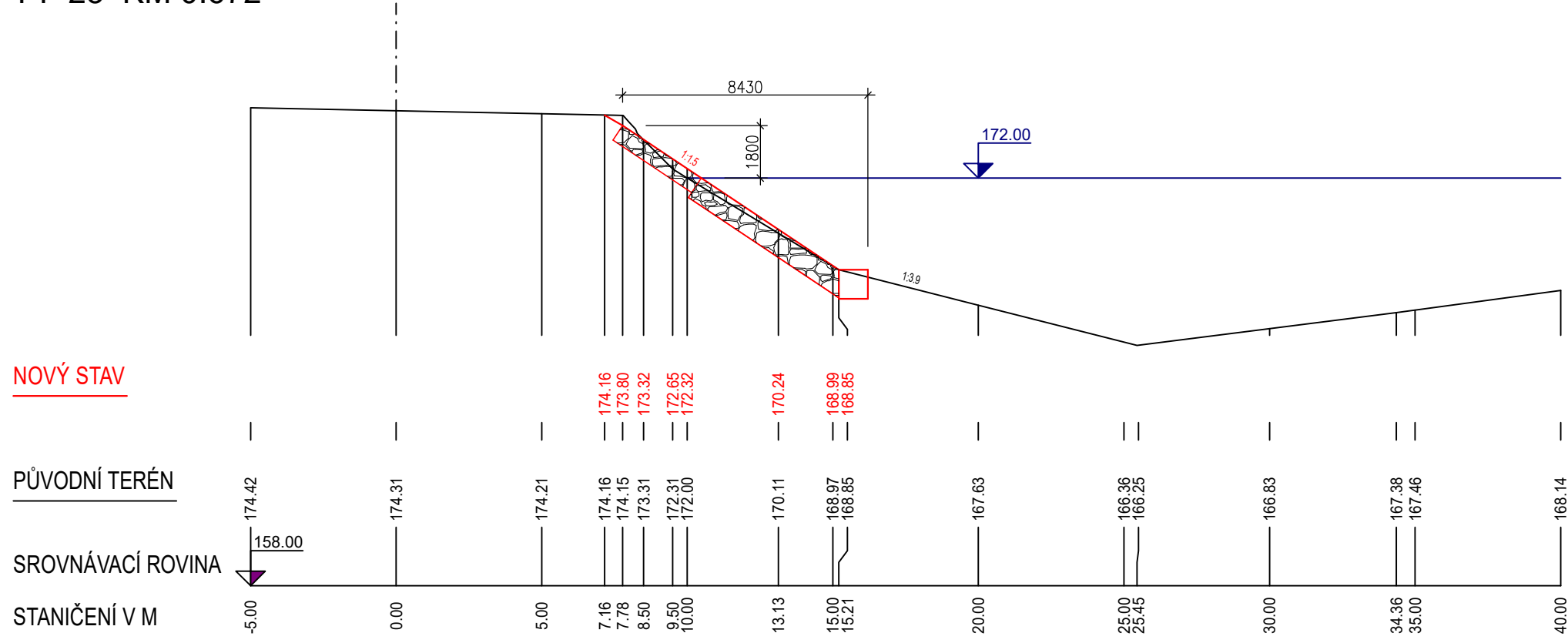
PF 15 KM 0.436



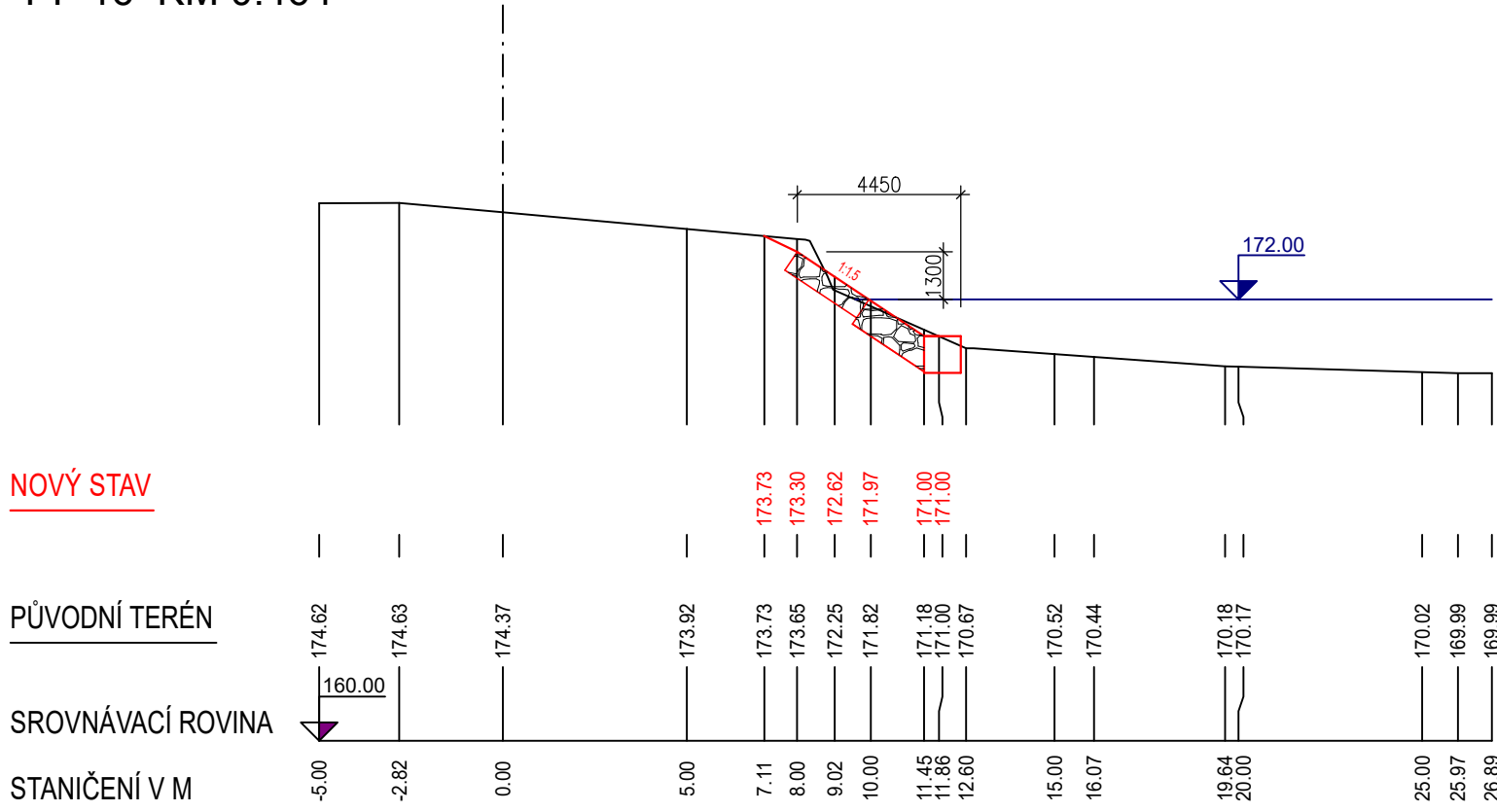
PF 19 KM 0.571



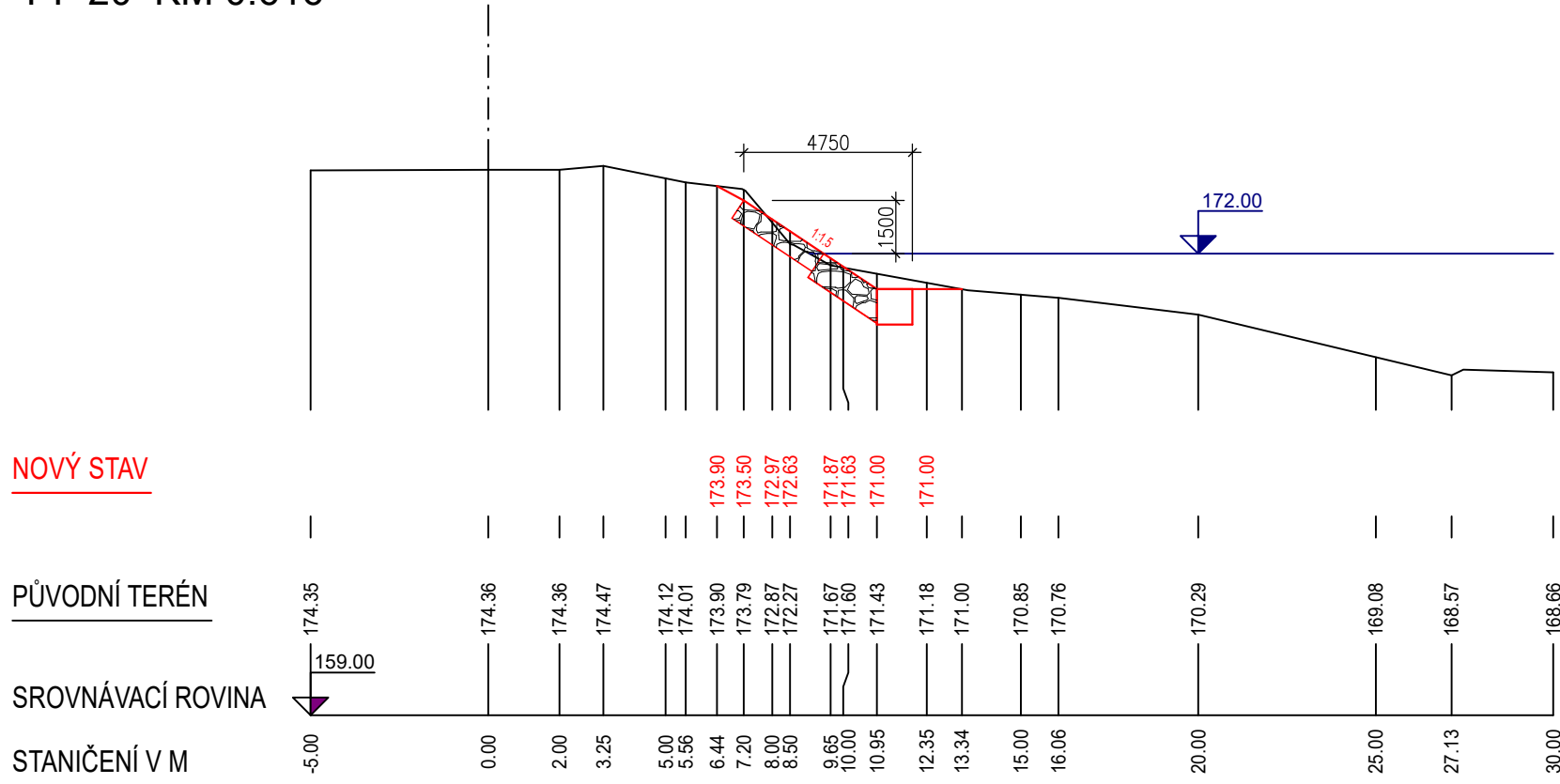
PF 23 KM 0.672



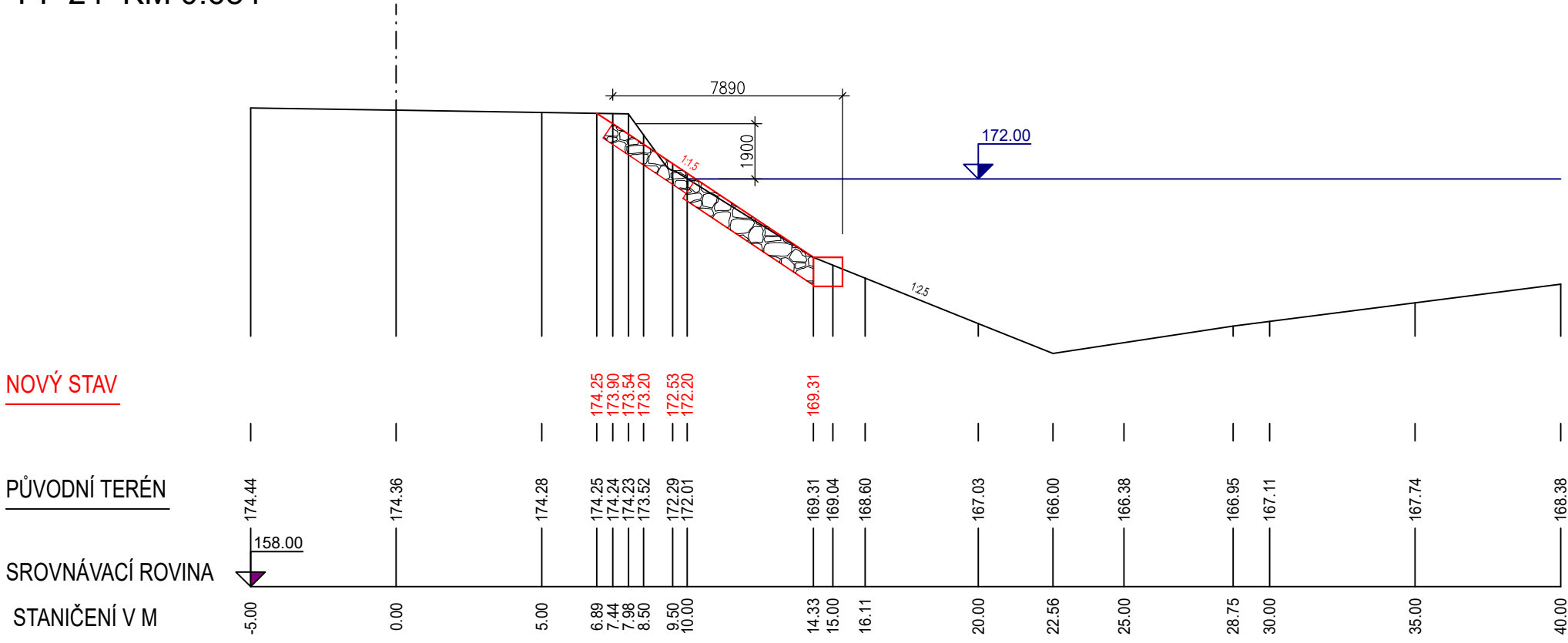
PF 16 KM 0.464



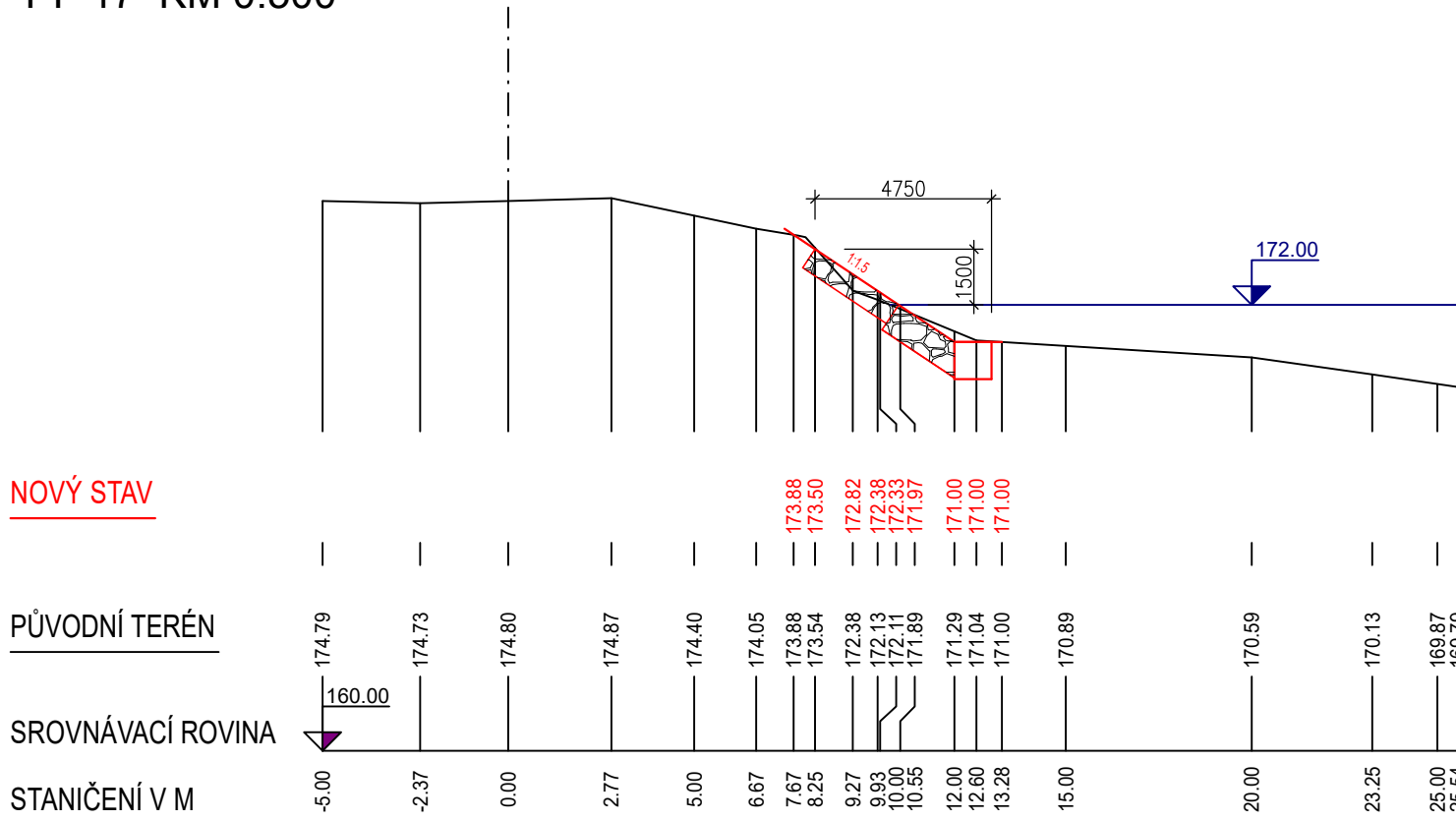
PF 20 KM 0.616



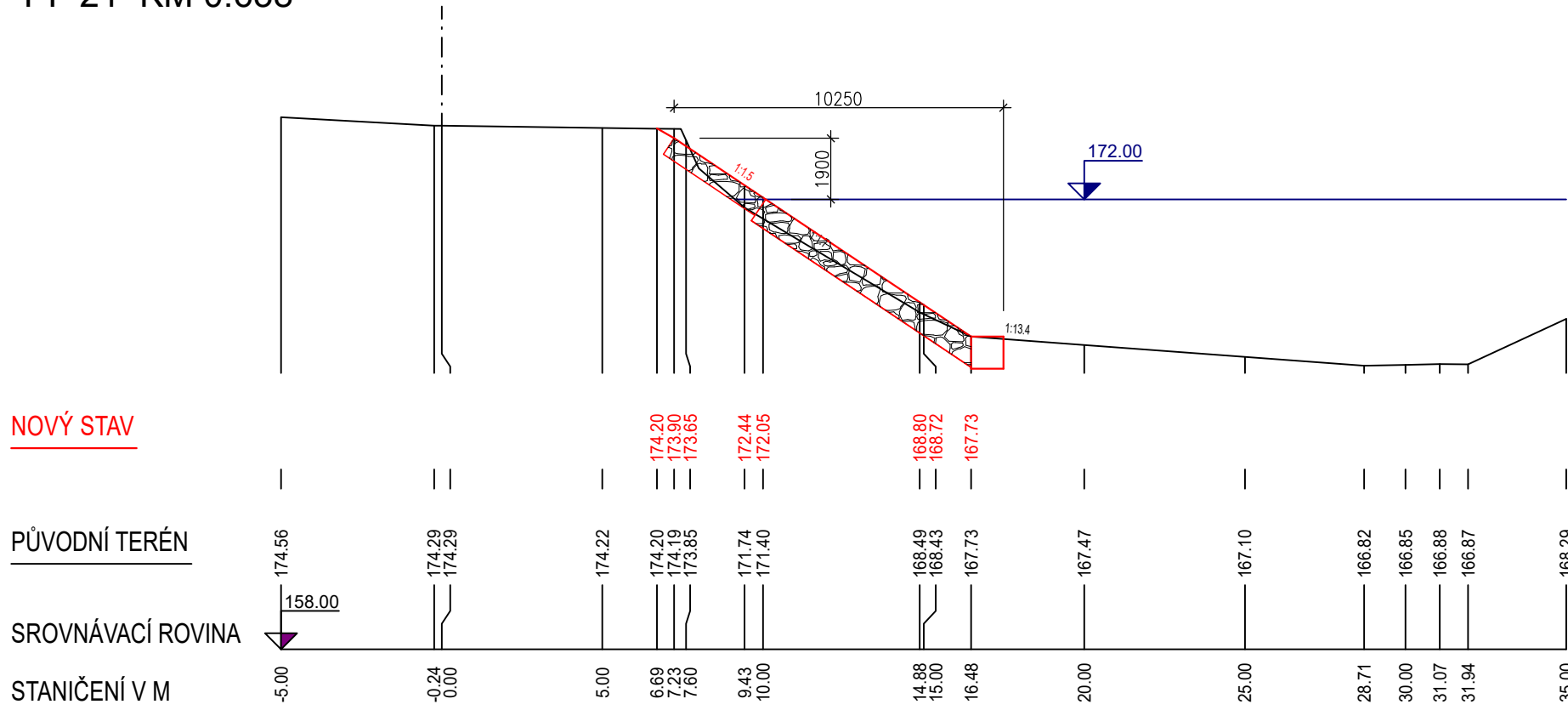
PF 24 KM 0.684



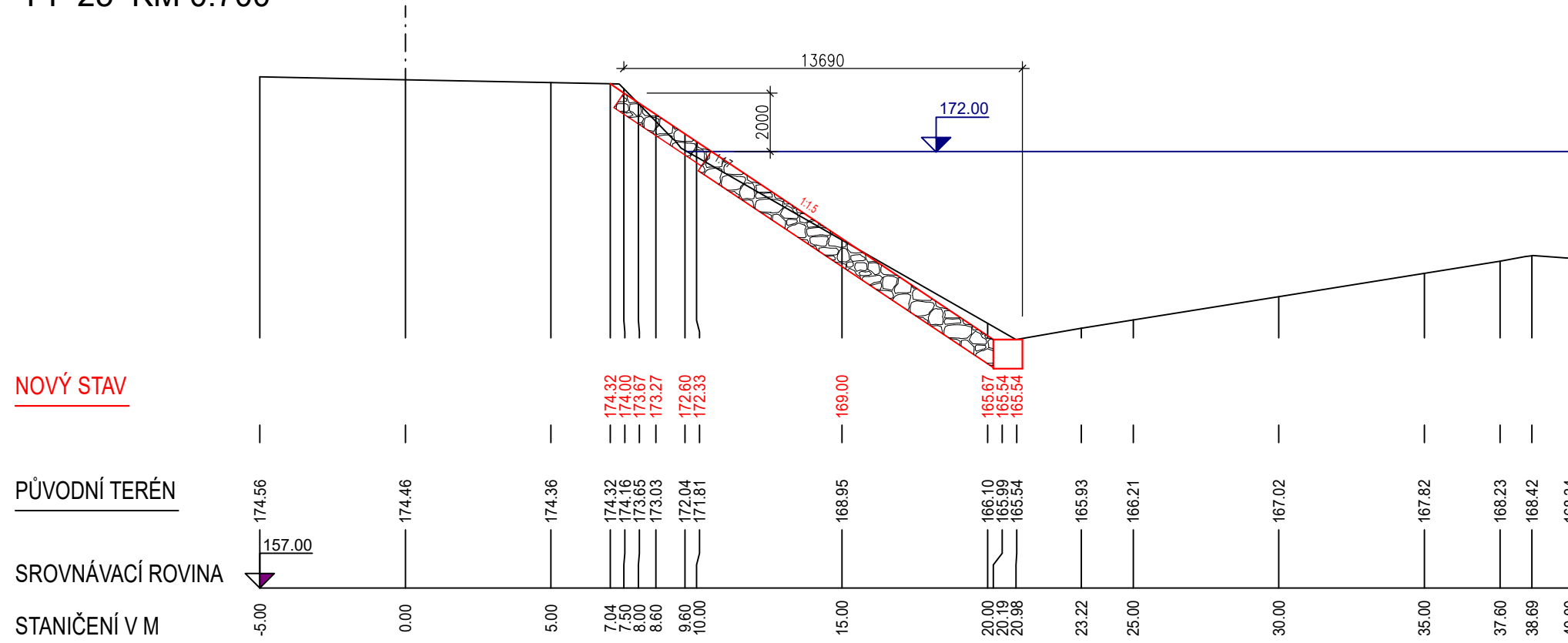
PF 17 KM 0.500



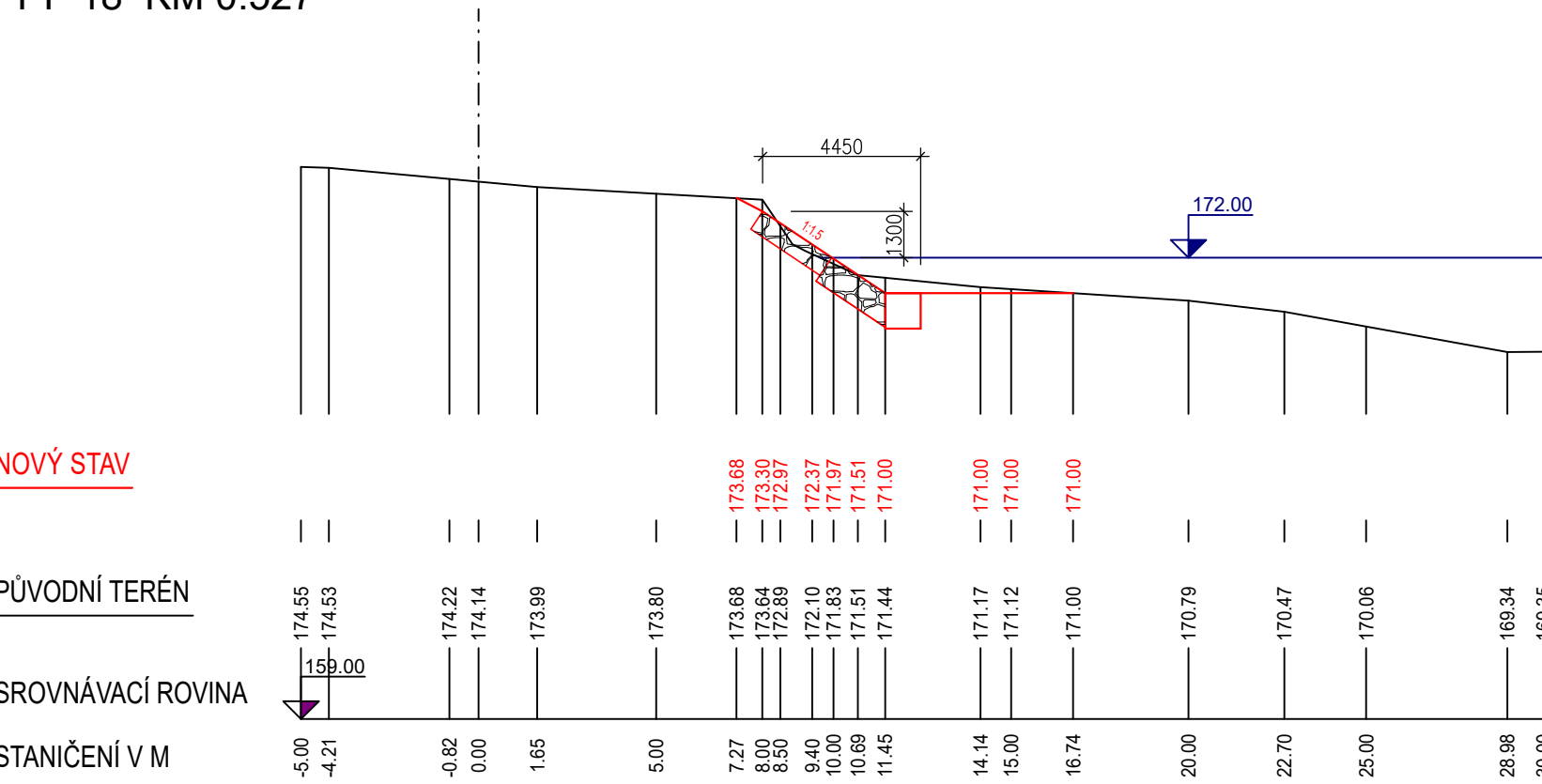
PF 21 KM 0.638



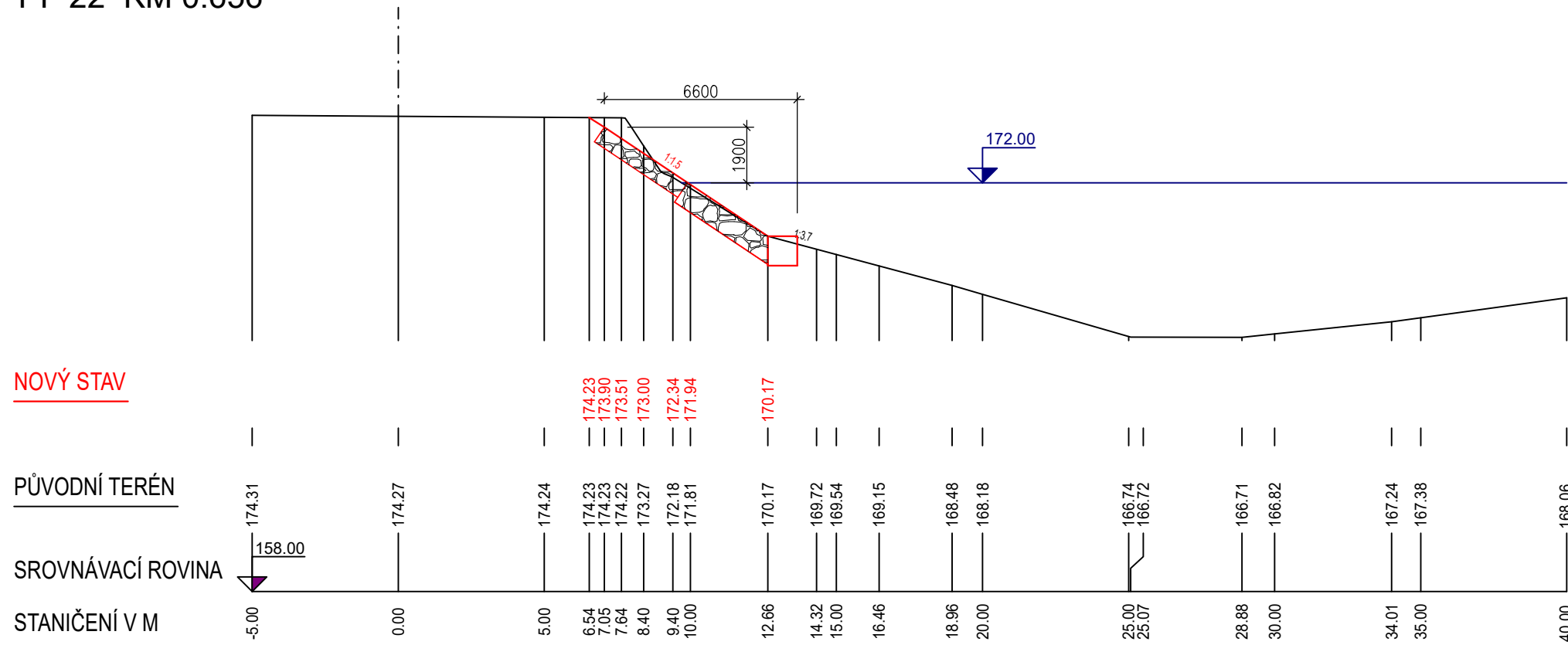
PF 25 KM 0.700



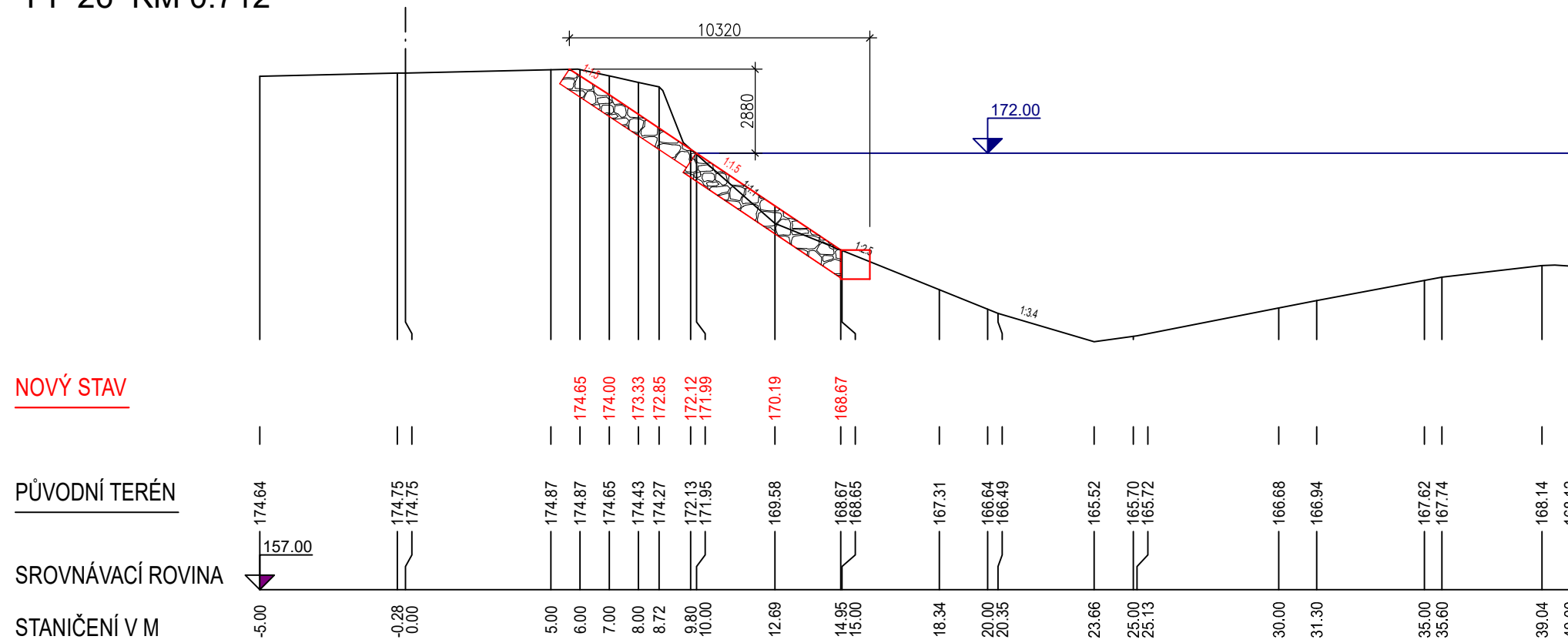
PF 18 KM 0.527



PF 22 KM 0.656



PF 26 KM 0.712



- LEGENDA
- UPRAVENÝ TERÉN
 - PŮVODNÍ TERÉN
 - PROVOZNÍ HLADINA
 - OPEVNĚNÍ Z LK

VÝŠKOVÝ SYSTÉM: BPV		SOUDÁRNÝ SYSTÉM: S - JTSK	
KAT. ÚZEMÍ:	OSTROŽSKÉ PŘEDMĚSTÍ	<div><div>VZDINVEST</div><div><div>Kpt. Nalapsky 2332, Paudalnice, 530 02</div><div>Projektová a investiční činnost</div></div></div>	PRŮJEKTANT: ING. BASOVNÍK VED.PROJEKTANT: ING. DVORÁK STUPEŇ PD: DSP+DPS MĚŘÍTKO: 1:200/200 DATUM: 03/2021
OKRES:	UHERSKÉ HRADIŠTĚ		
KRAJ:	ZLÍNSKÝ		
INVESTOR:	POVOŘÍ MORAVY		
AKCE:	MORAVA, UHERSKÝ OSTROH – OPRAVA LB NÁTRŽÍ Ř. KM 134,600 – 135,900		
OBSAH:	PŘÍČNÉ ŘEZY - SO-02	PŘÍLOHA Č.:	D.4